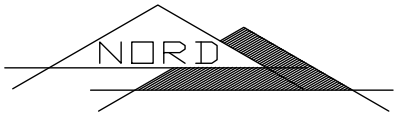




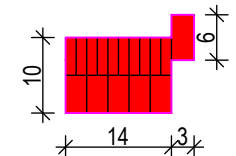



Hoher Eschweg



**Planzeichenerklärung:**

-  Planstraße (7 m)
-  Fußgängerbereich (3 m)
-  mögliche Grundstücksaufteilung
-  öffentliche Grünfläche
-  mögliche Bebauung
-  Geltungsbereich B-Plan Nr. 15 "Hoher Esch II"

Geltungsbereich: 22.625 m<sup>2</sup>  
 Straßenverkehrsfläche: 2.893 m<sup>2</sup>  
 davon Fußgängerbereich: 191 m<sup>2</sup>  
 öffentliche Grünfläche: 1.300 m<sup>2</sup>  
 Grundstücksfläche ges.: 18.432 m<sup>2</sup>  
 Grundstücke ges.: 22 Stück  
 Grundstücksgrößen: 803 - 955 m<sup>2</sup>

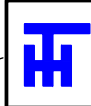
Mühlenweg

Wilholter Graben

Mühlenweg



Ausdruck vom: 07.07.2020

 **Dipl. Ing. Thomas Honnigfort**  
 49733 Haren / Ems \* Nordring 21  
 Tel.: 05932 - 50 35 15 \* Fax.: 05932 - 50 35 16  
 E-mail: Thomas.Honnigfort@honnigfort.de

Proj. Nr.: 40 06 03  
 Proj.: B-Plan Nr. 15 "Hoher Esch II"

**Bebauungsvorschlag**

(Kartengrundlage: ALK SG Lathen Stand: Juli 2010)

M.: 1 : 1.000 07.07.2020

20 m - Bauverbotszone  
gem. § 24 (1) NStrG